
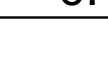
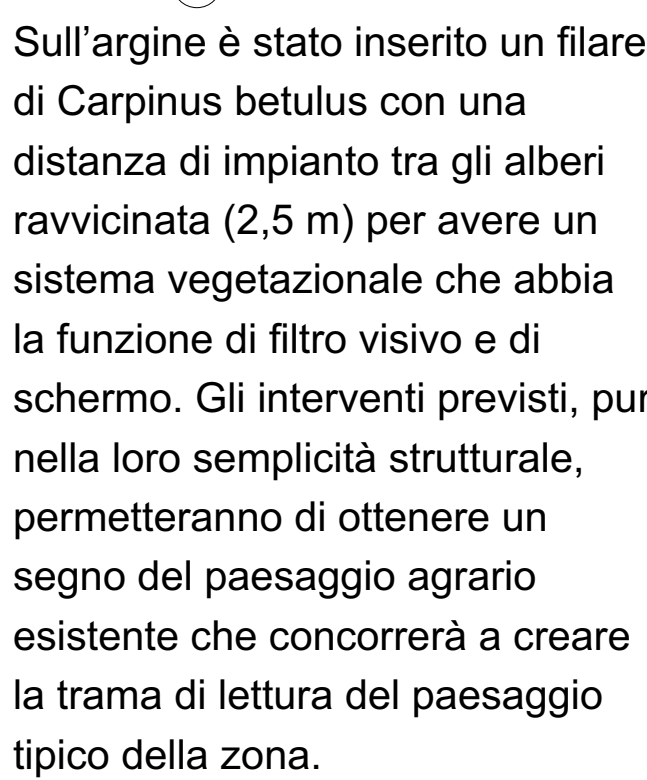
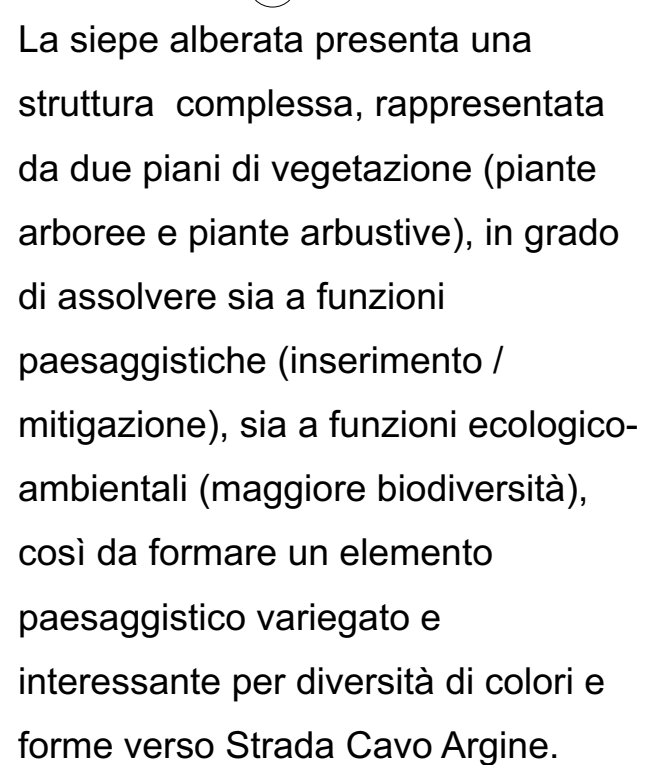


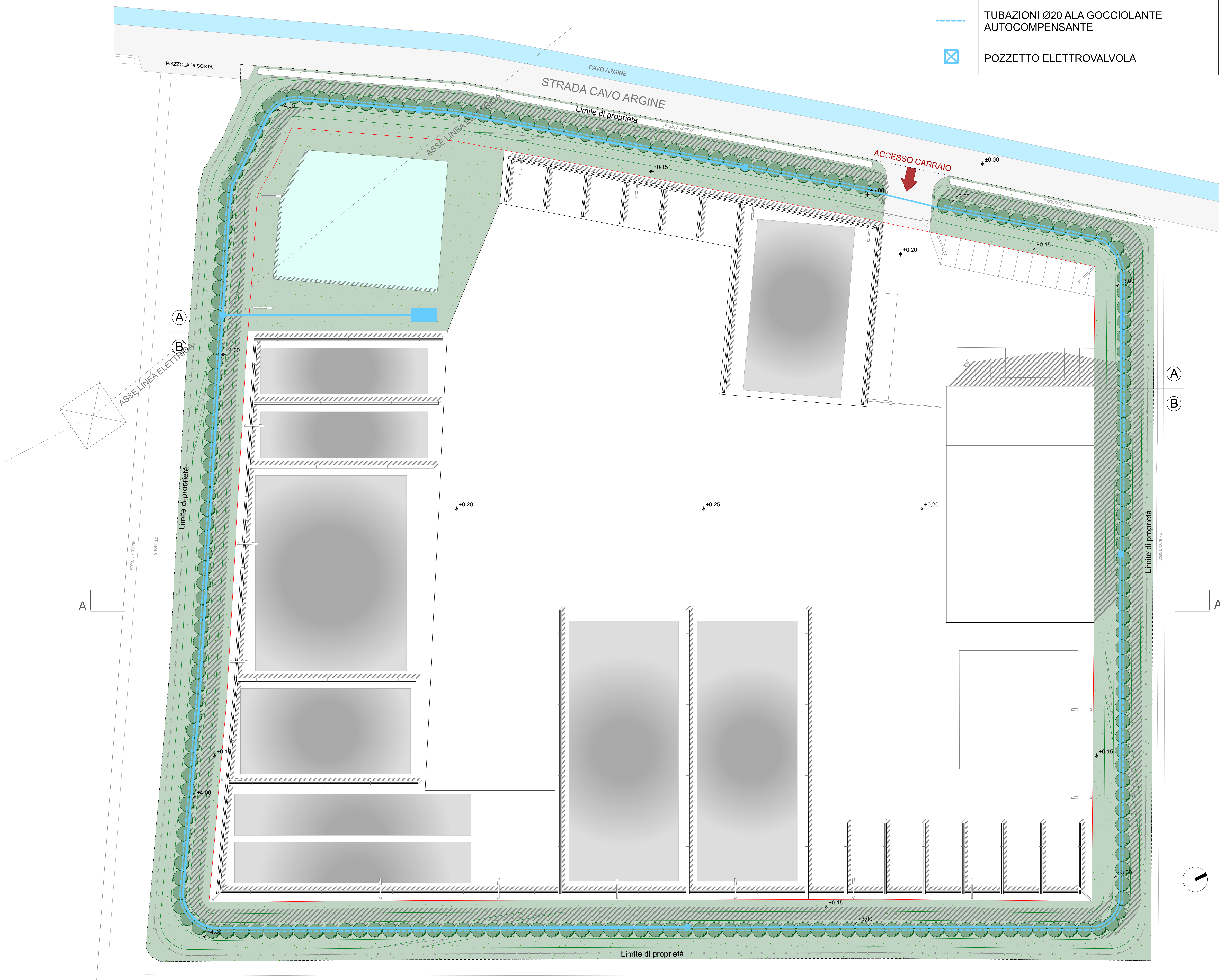
| | |
|--|---|
|  | <p>Superficie zona agricola esterna al nuovo perimetro di confine zona D 6.160 m²</p> |
| <p><u>INTERVENTI DI MITIGAZIONE IN PROGETTO</u></p> | |
|  | <ul style="list-style-type: none"> - Collina in terra riportata avente 3,00 m < H < 4,00 m - Piantumazione di n. 220 alberature di Carpino (<i>Carpinus Betulus</i>) e di n.135 arbusti di diverse specie |

N. TOT. ALBERI: 220

N. TOT. ARBUSTI: 135



STATO DI PROGETTO - SCALA 1:250



STATO DI PROGETTO - SCALA 1:250